


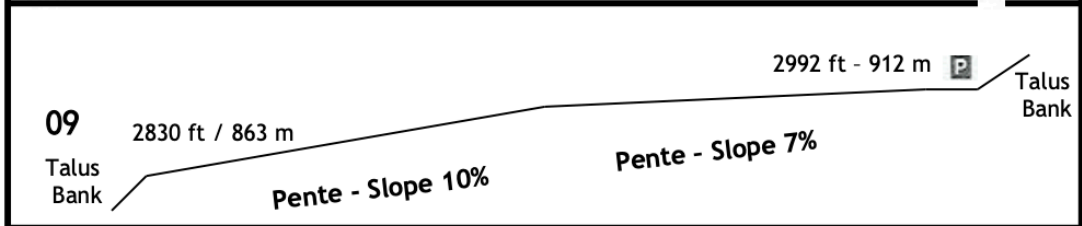
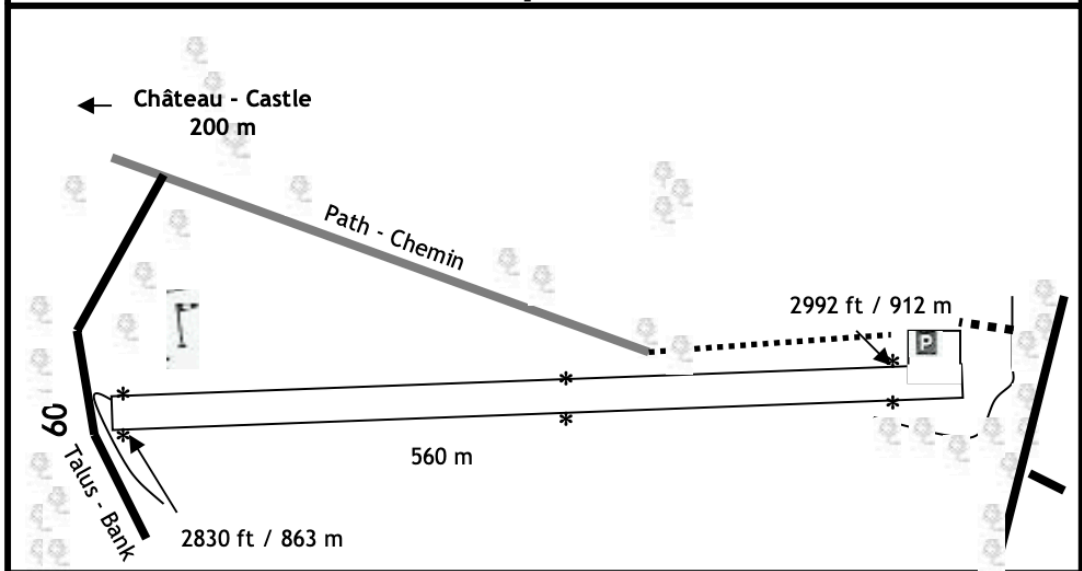
16 July 2012

MONTMEILLEUR FRANCE



(Fréquence montagne / Mountain frequency)
MONTMEILLEUR 130.00

(FIS)
MARSEILLE INFORMATION 124.5



RWY	Dimension (m) - Surface	TORA	LDA	Strength	Lights
09/27	560 x 15 herbe / grass	560	560	2t A UW	

<p>Aerodrome privé - PPR Montmeilleur 04 76 34 87 74 office@montmeilleur.com</p> <p>Atterrissages seulement piste 09</p> <p>Décollages seulement piste 27 Maintenir cap de piste sur 2 km</p> <p>Eviter agglomérations à proximité</p> <p>Pas de remise de gaz, pas de touchers</p> <p>Circuit main droite au sud de la piste</p> <p>Auto-information obligatoire 130.00</p> <p>Prudence: vols basse altitude circuit de piste Altisurface de Mens, vols militaires basse altitude</p> <p>BIA tel. 04 72 22 56 76, 04 72 22 56 78</p>	<p>Private airfield - PPR Montmeilleur 04 76 34 87 74 office@montmeilleur.com</p> <p>Landing only runway 09</p> <p>Takeoff only runway 27 Maintain runway heading for 2 km</p> <p>Avoid nearby villages</p> <p>No go-around, no touch-and-goes</p> <p>Right hand traffic pattern south of runway</p> <p>Broadcast position mandatory on 130.00</p> <p>Caution: low flying aircraft Mens Altisurface traffic pattern, low-level military flights</p> <p>AIS tel. 04 72 22 56 76, 04 72 22 56 78</p>
--	---

Piste privée - Usage de la piste au seul risque des occupants de l'avion - Private airfield - Use of the airfield at the sole risk of the aircraft's occupants